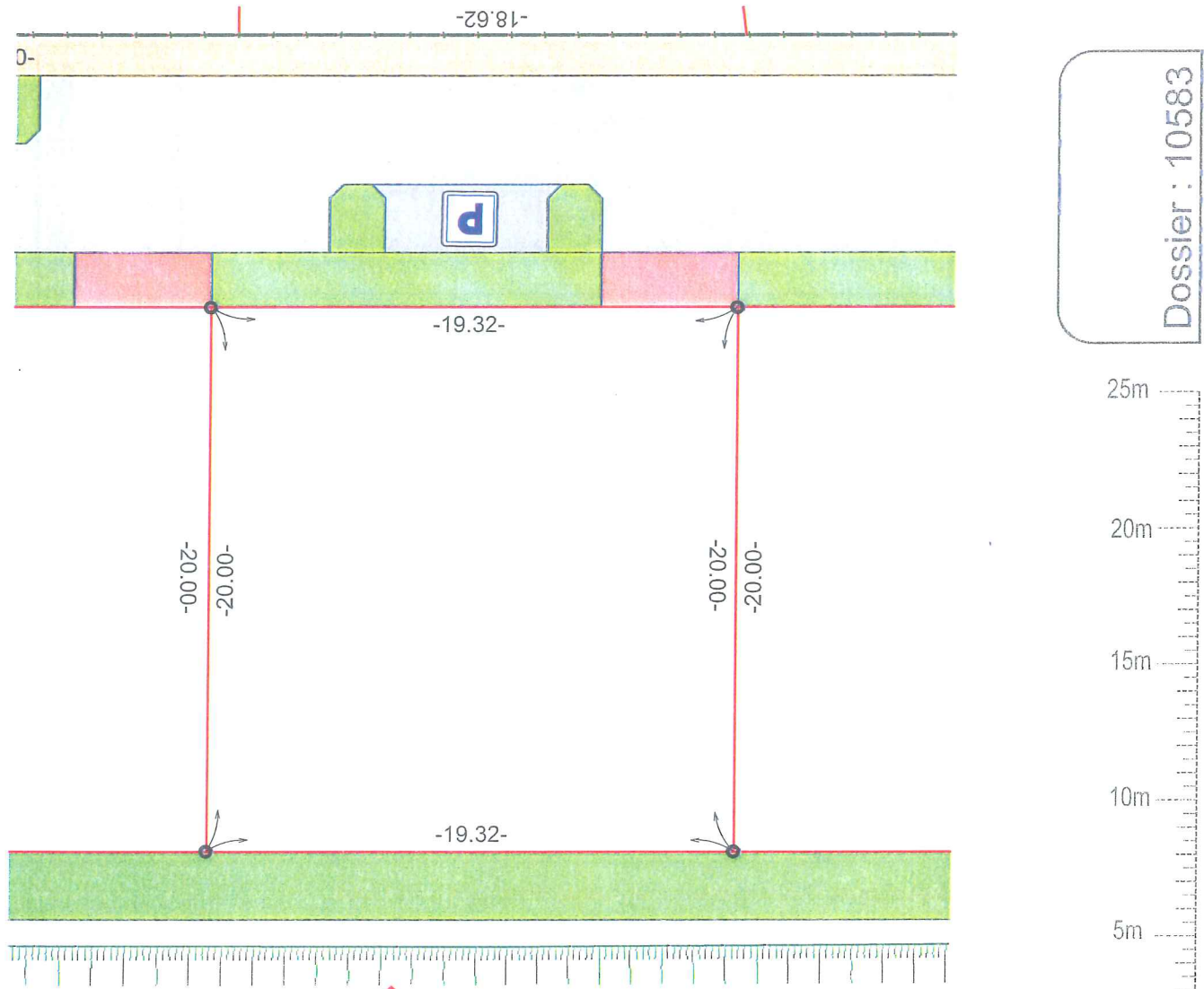


# PLAN PARCELLAIRE

Lot 30	Département du Pas de Calais	Section	ZA
	SAINT INGLEVERT - Rue du Camp d'aviation	Numéro	-
	Lieu dit "Les murailletes"	Surface	386 m <sup>2</sup>

Le document (Plan de bornage) fixant définitivement les limites de propriété sera fourni après bornage effectif. Les cotes périmétriques et les surfaces des lots seront définitives uniquement après bornage.



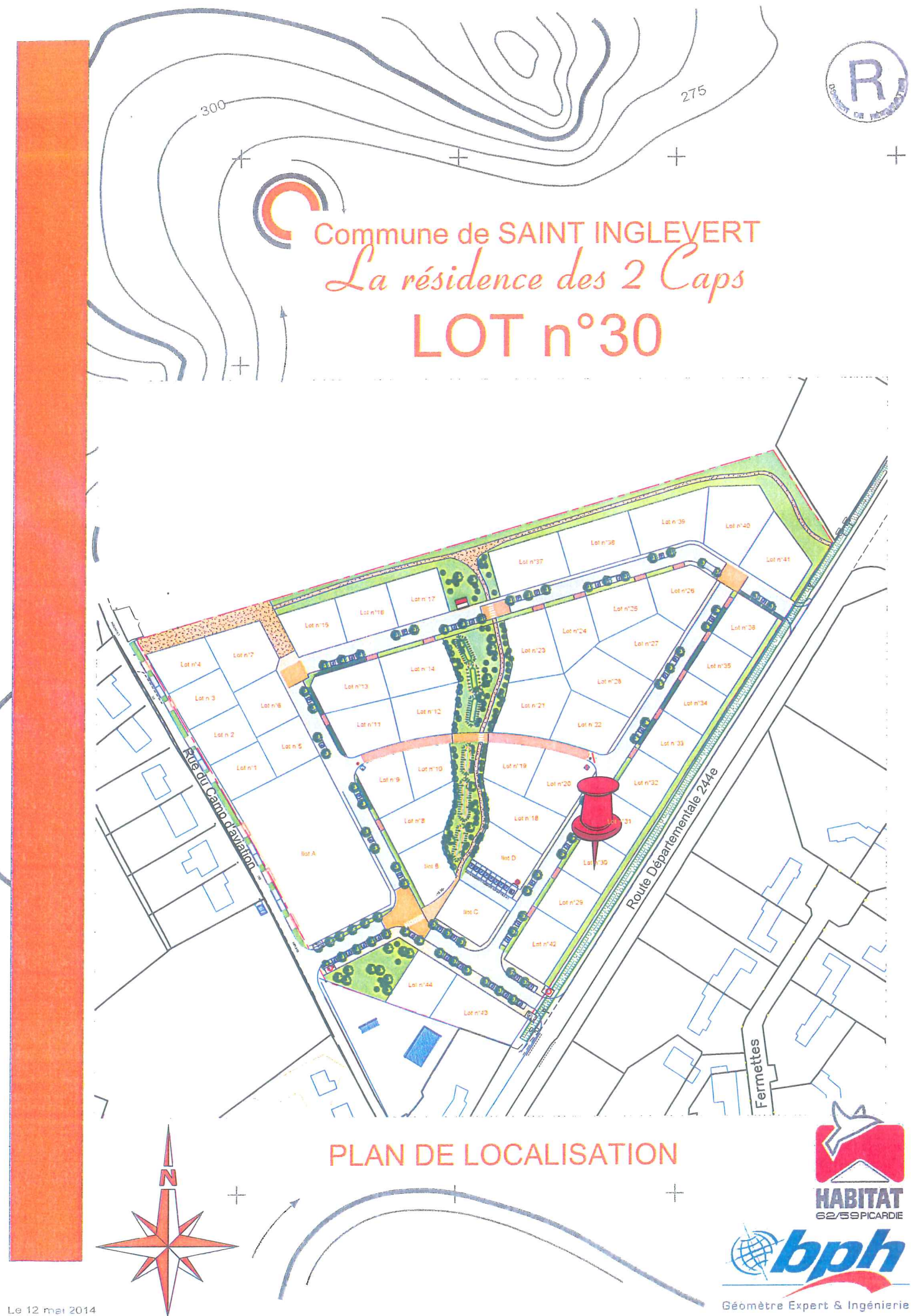
Dossier : 10583

**PROVISOIRE**

LEGENDE	
	Sommet caractéristique du lot
	Cotation du périmètre du lot

Auteur	Vérificateur
clb	AB
Visa :	Visa :

Nous attirons l'attention des acquéreurs sur les contraintes réglementaires et techniques incluses dans le permis d'aménager qui ne peuvent être reprises sur le présent document. Le géomètre et l'aménageur se dégagent de toute responsabilité sur la non prise en compte de ces contraintes. Pour une bonne compréhension des éléments figuratifs et de la légende, ce document a été réalisé en couleur.



Commune de SAINT INGLEVERT  
*La résidence des 2 Caps*  
**LOT n°30**

**PLAN DE LOCALISATION**

# PRINCIPALES REGLES DE CONSTRUCTIBILITE ET BRANCHEMENTS

## Provisoire

### LEGENDE GENERALE

URBANISME



CANDELABRE



POTEAU INCENDIE



ZONE CONSTRUCTIBLE DE L'HABITATION PRINCIPALE  
*(en application de l'article R123-10-1 du code de l'urbanisme)*



COTATION DES ZONES CONSTRUCTIBLES



IMPLANTATION EN ALIGNEMENT OU 5.00m MINIMUM



IMPLANTATION EN LIMITE SEPARATIVE OU 3.00m MINIMUM



COTATION VOIRIE PROJET



POSITION DES ACCES AUX LOTS

L'acquéreur devra faire procéder sur la zone d'implantation de sa construction une étude d'avant projet géotechnique et d'étude de sol dénommées "mission G0-G12" afin de déterminer le type de fondation à réaliser en fonction de la nature du terrain.

RESEAUX

PRIVES



Zone figurative devant contenir les réseaux divers : basse tension, télécommunication et eau potable.



Raccordement Eaux Usées (position figurative)



## PLAN DE CONSTRUCTIBILITE ET BRANCHEMENTS

Lot 30

Département du Pas de Calais  
SAINT INGLEVERT -  
Rue du Camp d'aviation  
Lieu dit "Les murailletes"

Section

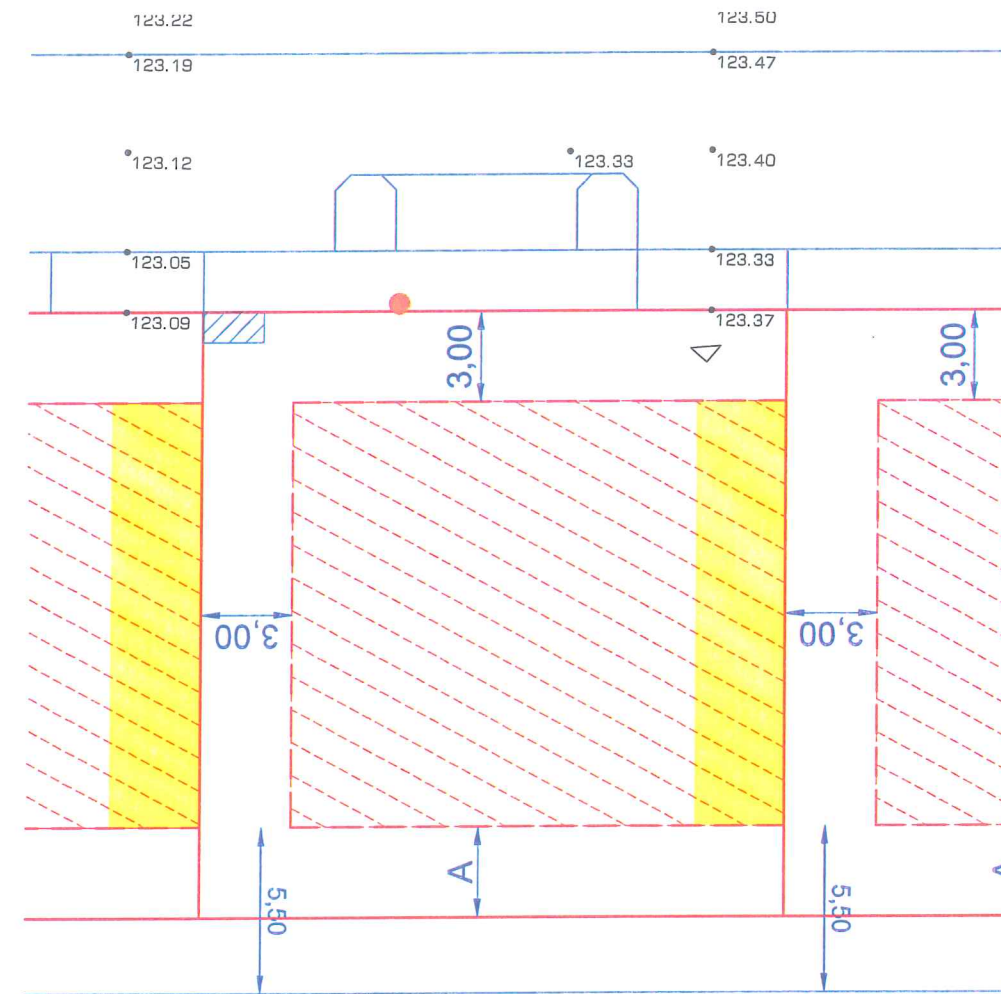
ZA

Numéro


-

Surface

386 m<sup>2</sup>



Dossier : 10583



**PROVISOIRE**

Nous attirons l'attention des acquéreurs sur les contraintes réglementaires et techniques incluses dans le permis d'aménager qui ne peuvent être reprises sur le présent document. Le géomètre et l'aménageur se dégagent de toute responsabilité sur la non prise en compte de ces contraintes. Pour une bonne compréhension des éléments figuratifs et de la légende, ce document a été réalisé en couleur.

Auteur	Vérificateur
db Visa :	PR Visa :