



PLAN DE BORNAGE

LOT 12

Département du Pas de Calais

GUINES

Section **AS**

RD 244 (Route d'Andres)

Numéro **263p**

RD 231 (Route du camp du drap dor)

Surface **453 m²**

* (p) pour partie

Le document (Plan de bornage) fixant définitivement les limites de propriété sera fourni après bornage effectif. Les cotés périmétriques et les surfaces des lots seront définitives uniquement après bornage.

Ilot B
AS 263p

17.30

Lot 13
AS 263p

26.16

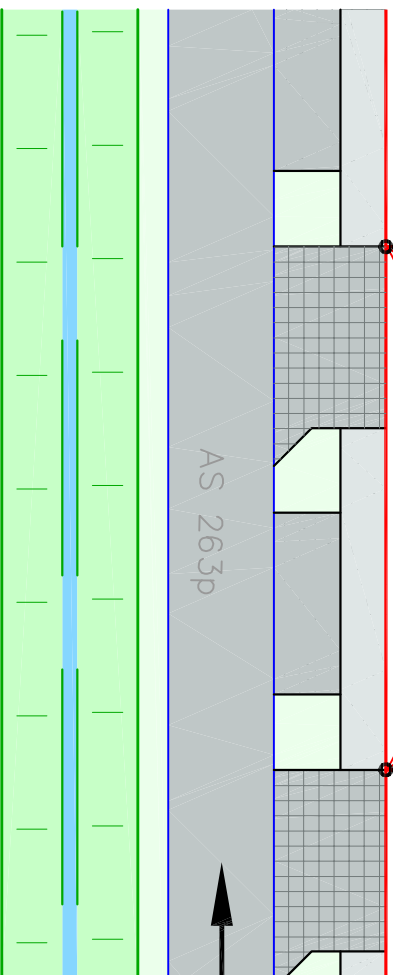
Lot 12
AS 263p

26.16

Lot 11
AS 263p

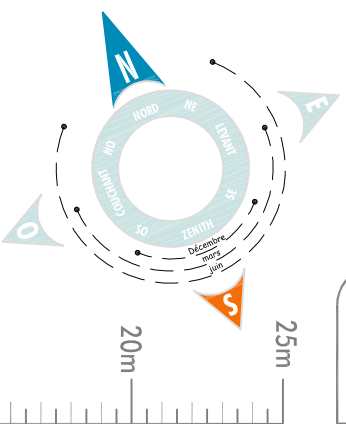
17.30

AS 263p



PROVISOIRE

Echelle: 1/250ème
Dossier : 10794C6120



LEGENDE

○ Sommet caractéristique du lot

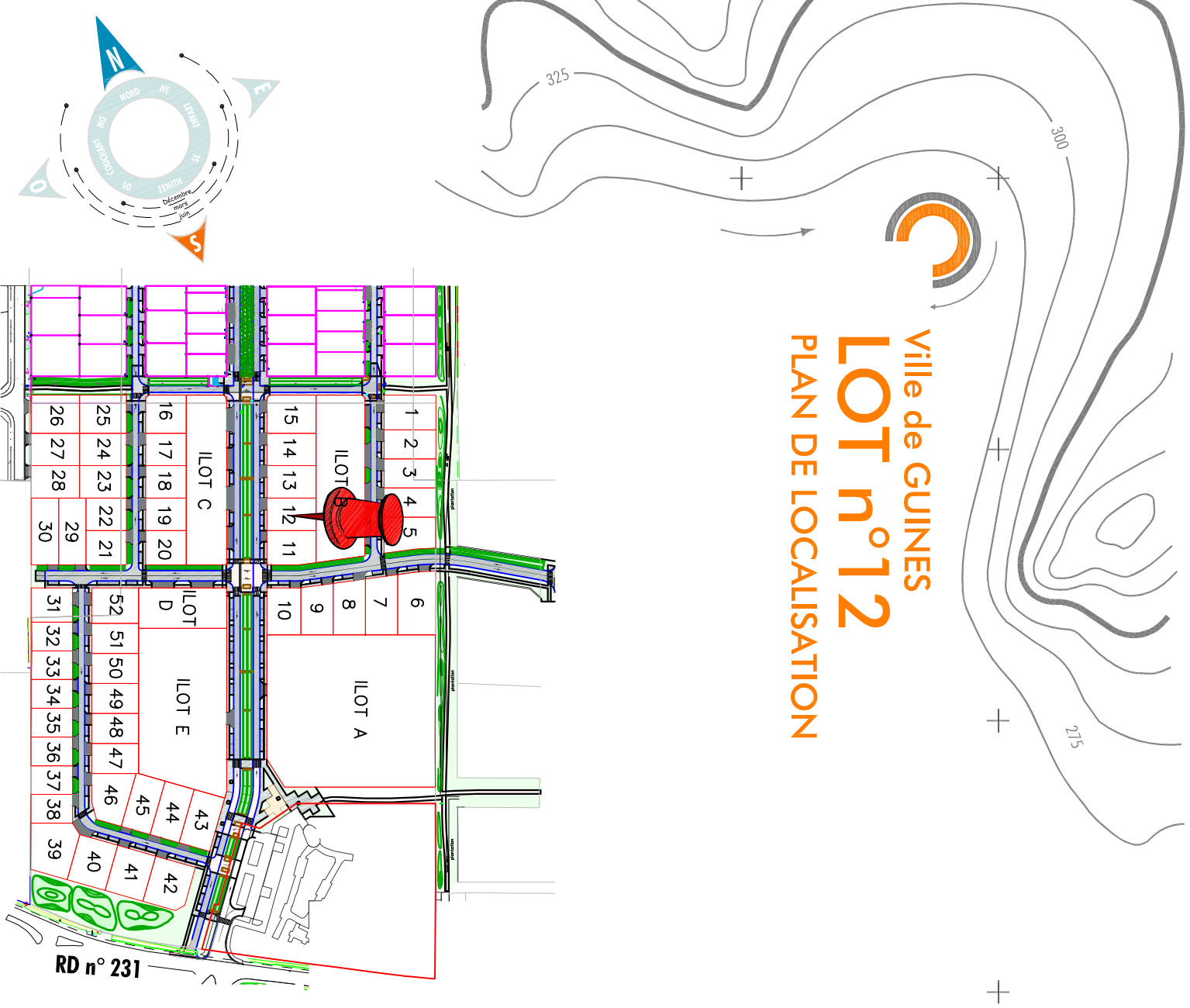
XX.XX Cotation du périmètre du lot

Auteur : Vérificateur

FL : Visa :
Visa : Visa :

Aménager l'environnement de demain ///

Ville de GUINES LOT n°12 PLAN DE LOCALISATION



Les équipements et aménagements figurant sur le plan ont été fournis par la Société VZR (plan DCE en date du 22/06/2020). Nous attirons l'attention des acquéreurs sur les contraintes réglementaires et techniques incluses dans le permis d'aménager qui ne peuvent être reprises sur le présent document.
Le géomètre et l'aménageur se déchargent de toute responsabilité sur la non prise en compte de ces contraintes.
Pour une bonne compréhension des éléments figuratifs et de la légende, ce document a été réalisé en couleur.