



PLAN DE BORNAGE

LOT 27

Département du Pas de Calais

Section AS

GUINES

Numéro 212p

RD 244 (Route d'Andres)

RD 231 (Route du camp du drap dor)

Surface 446 m²

* (p) pour partie

Le document (Plan de bornage) fixant définitivement les limites de propriété sera fourni après bornage effectif. Les cotés périmétriques et les surfaces des lots seront définitives uniquement après bornage.

Lot 25
AS 212p

Lot 24
AS 212p

Lot 23
AS 212p

PROVISOIRE

Echelle: 1/250ème
Dossier : 10794C6120

Lot 26
AS 212p

Lot 27
AS 212p

Lot 28
AS 212p

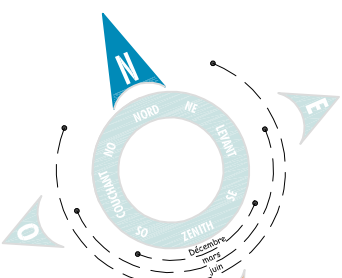
25.77

17.30

25.77

17.30

AS 153
AS 157



LEGENDE

○ Sommet caractéristique du lot

XX.XX Cotation du périmètre du lot

Auteur : Vérificateur

FL : Visa :
Visa :

Les équipements et aménagements figurant sur le plan ont été fournis par la Société VZR (plan DCE en date du 22/06/2020)

Nous attirons l'attention des acquéreurs sur les contraintes réglementaires et techniques incluses dans le permis d'aménager qui ne peuvent être reprises sur le présent document.

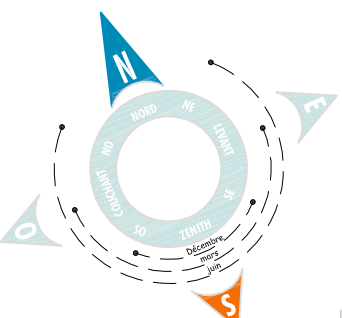
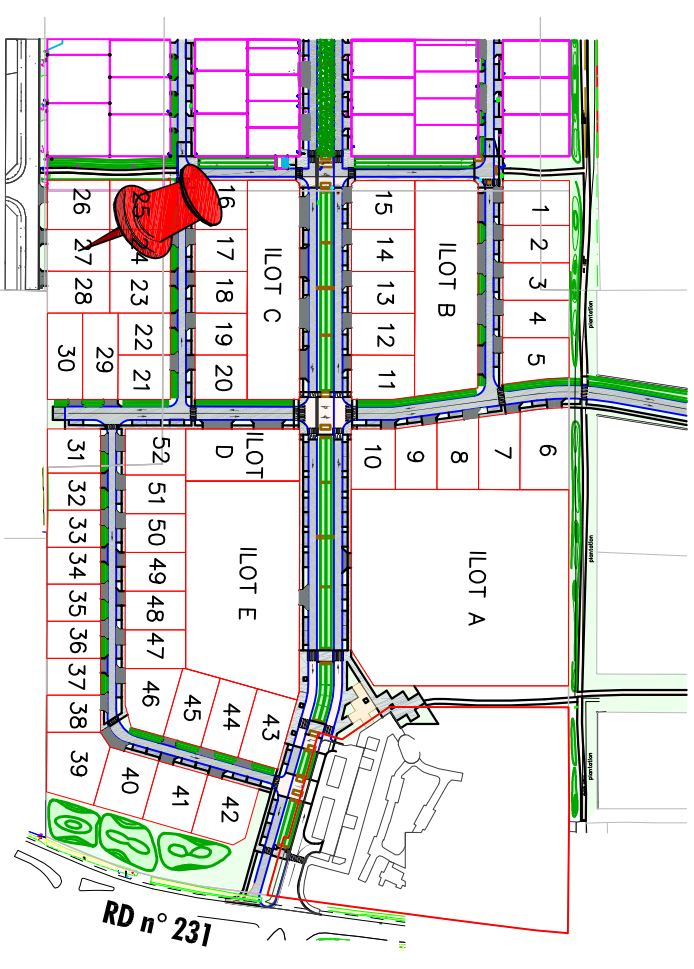
Le géomètre et l'aménageur se dérogent de toute responsabilité sur la non prise en compte de ces contraintes.

Pour une bonne compréhension des éléments figuratifs et de la légende, ce document a été réalisé en couleur.

Aménager l'environnement de demain ///



Ville de GUINES
LOT n°27
PLAN DE LOCALISATION



01 mars 2021

