



PLAN DE BORNAGE

LOT 44

Département du Pas de Calais

GUINES

Section **AS**

RD 244 (Route d'Andres)

Numéro **263p**

RD 231 (Route du camps du drap dor)

Surface **473 m²**

* (p) pour partie

Le document (Plan de bornage) fixant définitivement les limites de propriété sera fourni après bornage effectif. Les cotés périmétriques et les surfaces des lots seront définitives uniquement après bornage.

Ilot E
AS 263p

16.00

PROVISOIRE

Echelle: 1/250ème
Dossier : 10794C6120

Lot 45
AS 263p

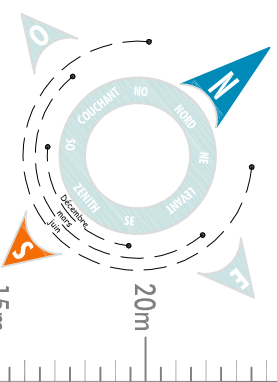
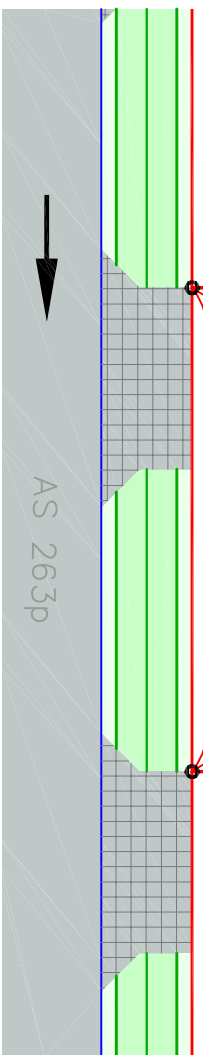
29.59

Lot 44
AS 263p

16.00

29.59

Lot 43
AS 263p



LEGENDE

○ Sommet caractéristique du lot

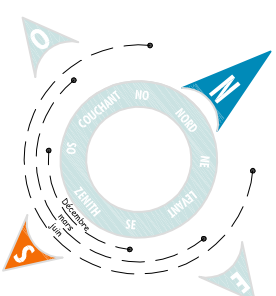
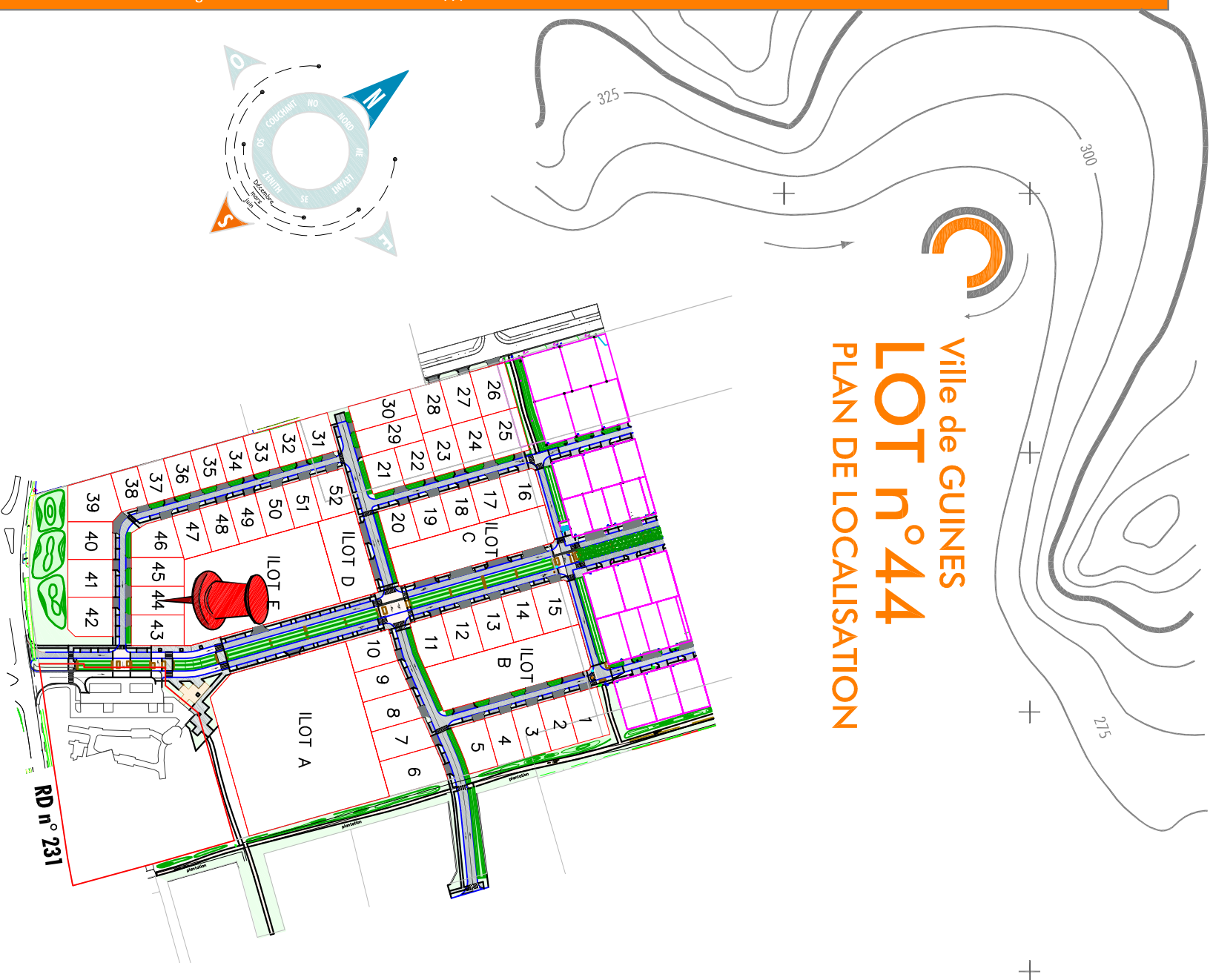
XX.XX Cotation du périmètre du lot

Auteur : Vérificateur

FL : Visa :
Visa :

Aménager l'environnement de demain ///

Ville de GUINES LOT n°44 PLAN DE LOCALISATION



Les équipements et aménagements figurant sur le plan ont été fournis par la Société VZR (plan DCE en date du 22/06/2020). Nous attirons l'attention des acquéreurs sur les contraintes réglementaires et techniques incluses dans le permis d'aménager qui ne peuvent être reprises sur le présent document.
Le géomètre et l'aménageur se déchargent de toute responsabilité sur la non prise en compte de ces contraintes.
Pour une bonne compréhension des éléments figuratifs et de la légende, ce document a été réalisé en couleur.