



PLAN DE BORNAGE

LOT 47

Département du Pas de Calais

GUINES

Section **AS**

RD 244 (Route d'Andres)

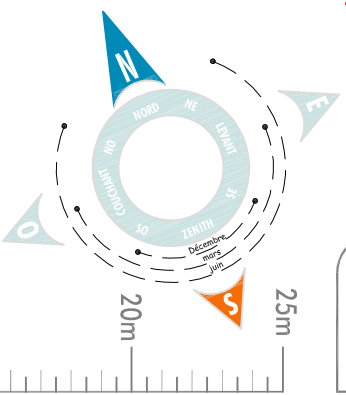
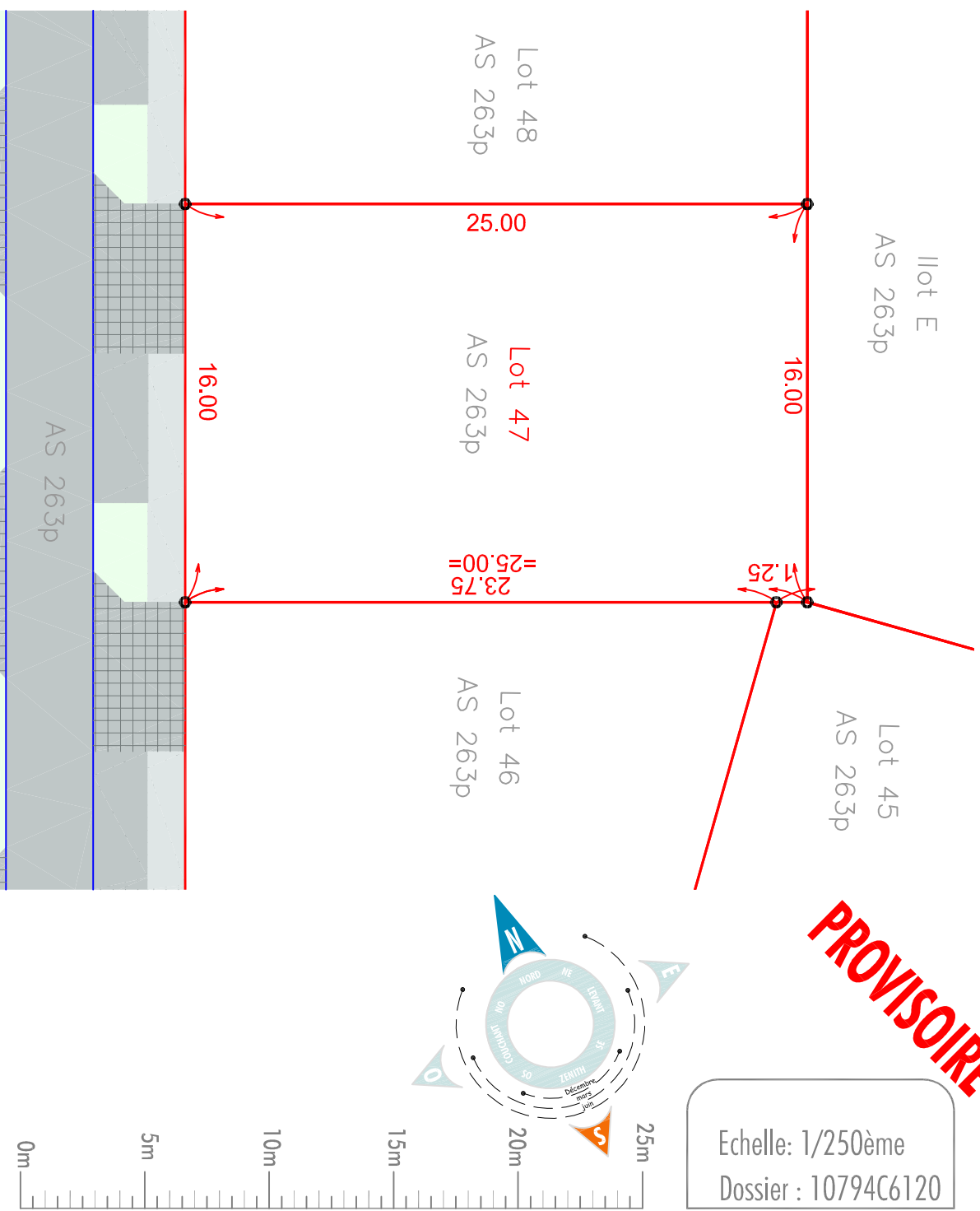
Numéro **263p**

RD 231 (Route du camp du drap dor)

Surface **400 m²**

Le document (Plan de bornage) fixant définitivement les limites de propriété sera fourni après bornage effectif. Les cotés périmétriques et les surfaces des lots seront définitives uniquement après bornage.

* (p) pour partie



LEGENDE

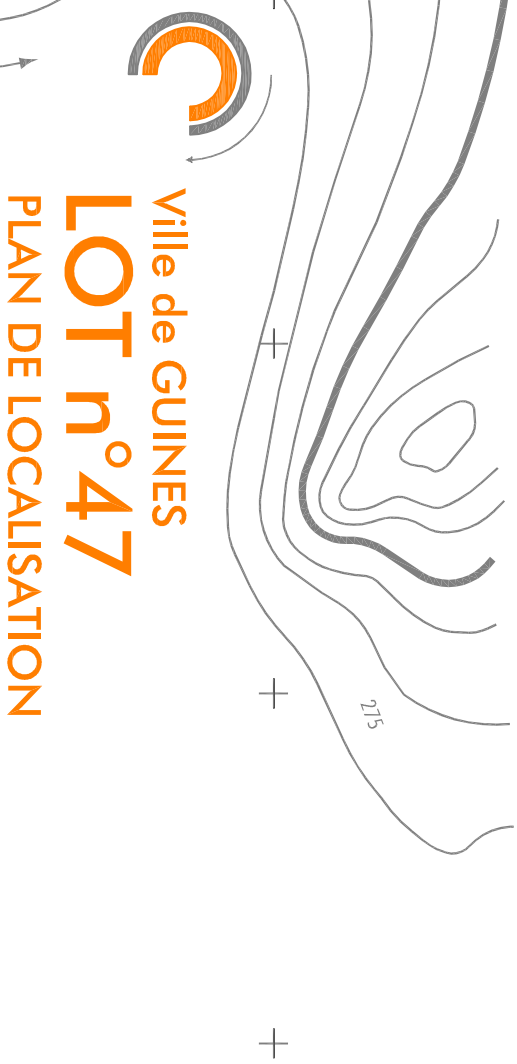
- Sommet caractéristique du lot
- XX.XX Cotation du périmètre du lot

Auteur :		Vérificateur :	
FL	Visa :	FL	Visa :

Les équipements et aménagements figurant sur le plan ont été fournis par la Société VZR (plan DCE en date du 22/06/2020)
 Nous attirons l'attention des acquéreurs sur les contraintes réglementaires et techniques incluses dans le permis d'aménager qui ne peuvent être reprises sur le présent document.
 Le géomètre et l'aménageur se déchargent de toute responsabilité sur la non prise en compte de ces contraintes.

Pour une bonne compréhension des éléments figuratifs et de la légende, ce document a été réalisé en couleur.

Aménager l'environnement de demain ///



01 mars 2021

