


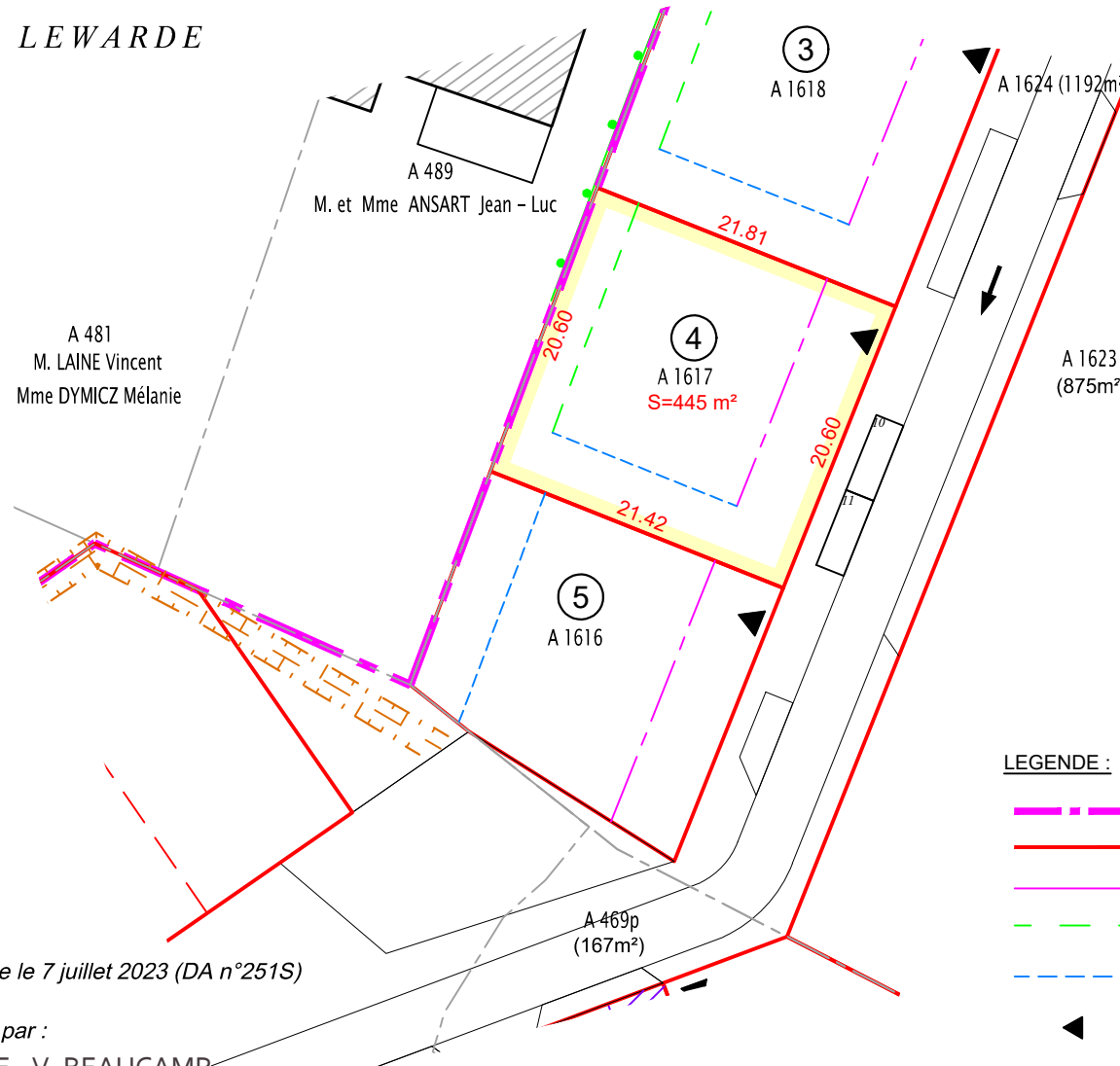
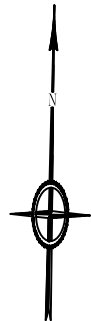
COMMUNE DE LOFFRE

RUE DE LEWARDE







PLAN PROVISOIRE



Cadastre : Section A N°1617
Superficie : 445 m²



LEGENDE :

-  Périimètre du lotissement
-  Limite de Lot
-  Marge de recul minimale de 5,00m
-  Marge de recul H/2 (Hauteur en tout point du bâtiment) minimum de 3,00m (hors annexe voir règlement du PLU)
-  Marge de recul H/2 (Hauteur en tout point du bâtiment) minimum de 4,00m (hors annexe voir règlement du PLU)
-  Entrée de lot imposée

Numérotation cadastrale effectuée le 7 juillet 2023 (DA n°251S)

Modifié en Avril 2021

Dressé à Douai en Juillet 2019 par :



F. BOURGOGNE - V. BEAUCAMP
Géomètres Experts Associés

68, rue Serval - 59500 DOUAI

T 03.27.88.57.75 - F 03.27.97.41.97

M f.bourgogne@nordnet.fr / v.beaucamp@nordnet.fr