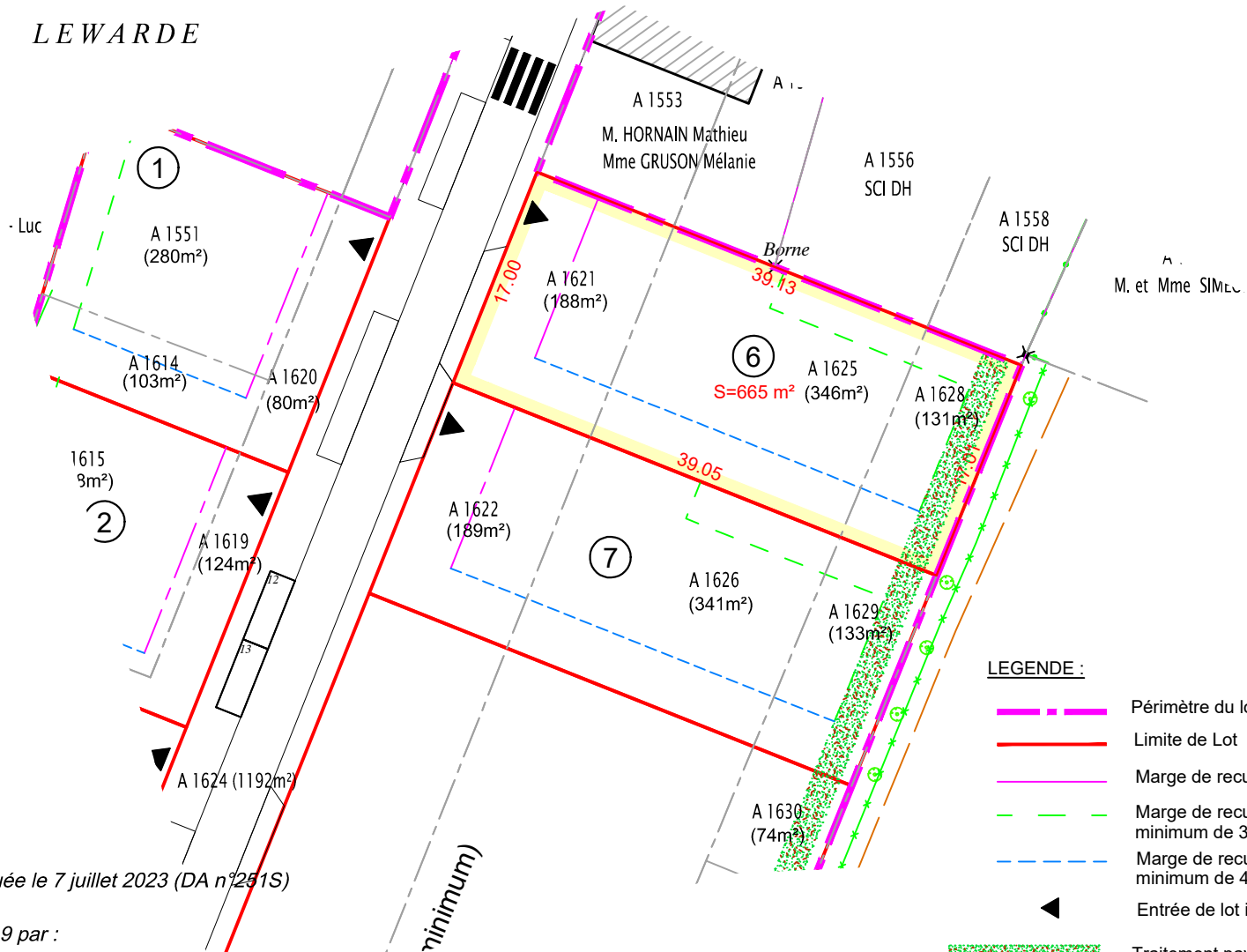


COMMUNE DE LOFFRE








RUE DE LEWARDE

PLAN PROVISOIRE

Cadastre : Section A N°1621-1625-1628  
 Superficie : 665 m<sup>2</sup>



LEGENDE :

-  Périmètre du lotissement
-  Limite de Lot
-  Marge de recul minimale de 5,00m
-  Marge de recul H/2 (Hauteur en tout point du bâtiment) minimum de 3,00m (hors annexe voir règlement du PLU)
-  Marge de recul H/2 (Hauteur en tout point du bâtiment) minimum de 4,00m (hors annexe voir règlement du PLU)
-  Entrée de lot imposée
-  Traitement paysager à la charge des acquéreurs des lots 6-7-8-9-10-11-20

Numérotation cadastrale effectuée le 7 juillet 2023 (DA n°251S)  
 Modifié en Avril 2021  
 Dressé à Douai en Juillet 2019 par :

**F. BOURGOGNE - V. BEAUCAMP**  
 Géomètres Experts Associés  
 68, rue Serval – 59500 DOUAI  
 T 03.27.88.57.75 – F 03.27.97.41.97  
 M f.bourgogne@nordnet.fr / v.beaucamp@nordnet.fr

inf 19137

Echelle : 1/500

N°190070