

Département du Pas-de-Calais

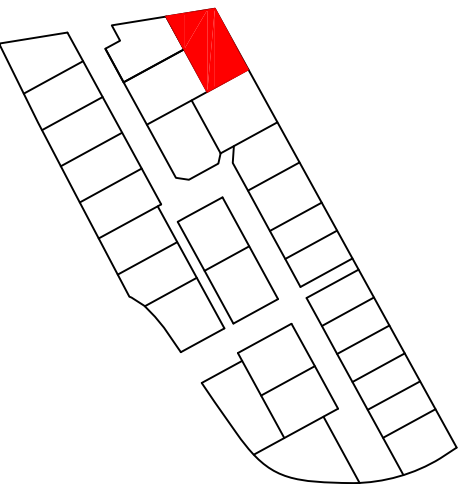
COMMUNE DE SERQUES

Route de Watten

PLAN INDIVIDUEL

Lot 1

Propriété de HABITAT HAUTS-DE-FRANCE



Superficie réelle : 555 m²

PROVISOIRE

Toutes modifications annotées sur ce plan seront considérées comme valables et définitives si elles sont accompagnées de la signature pour approbation.

Service Foncier

Affaire N° : **39556**

Cadastre :
Lieu-dit : "Le Village"
section : AC
Numéro : 460p1

Ref. du plan

DIV

Nom du fichier :
39556-Plans individuels.dwg

Planche 1/29

Echelle : 1/200

Système planimétrique : R.G.F. 93 - CC50

Système altimétrique : N.G.F. - IGN 69

Altimétrie rattachée par GPS avec précision décimétrique

Indice Date Désignation - Modifications Dessinateur

1 11/09/2024 Plan individuel A.M.

Le Géomètre-Expert

Nom : C.FAUCQUEMBERGUE

Date : 11/09/2024

Responsable du dossier :

P.DEBAUDT

11/09/2024


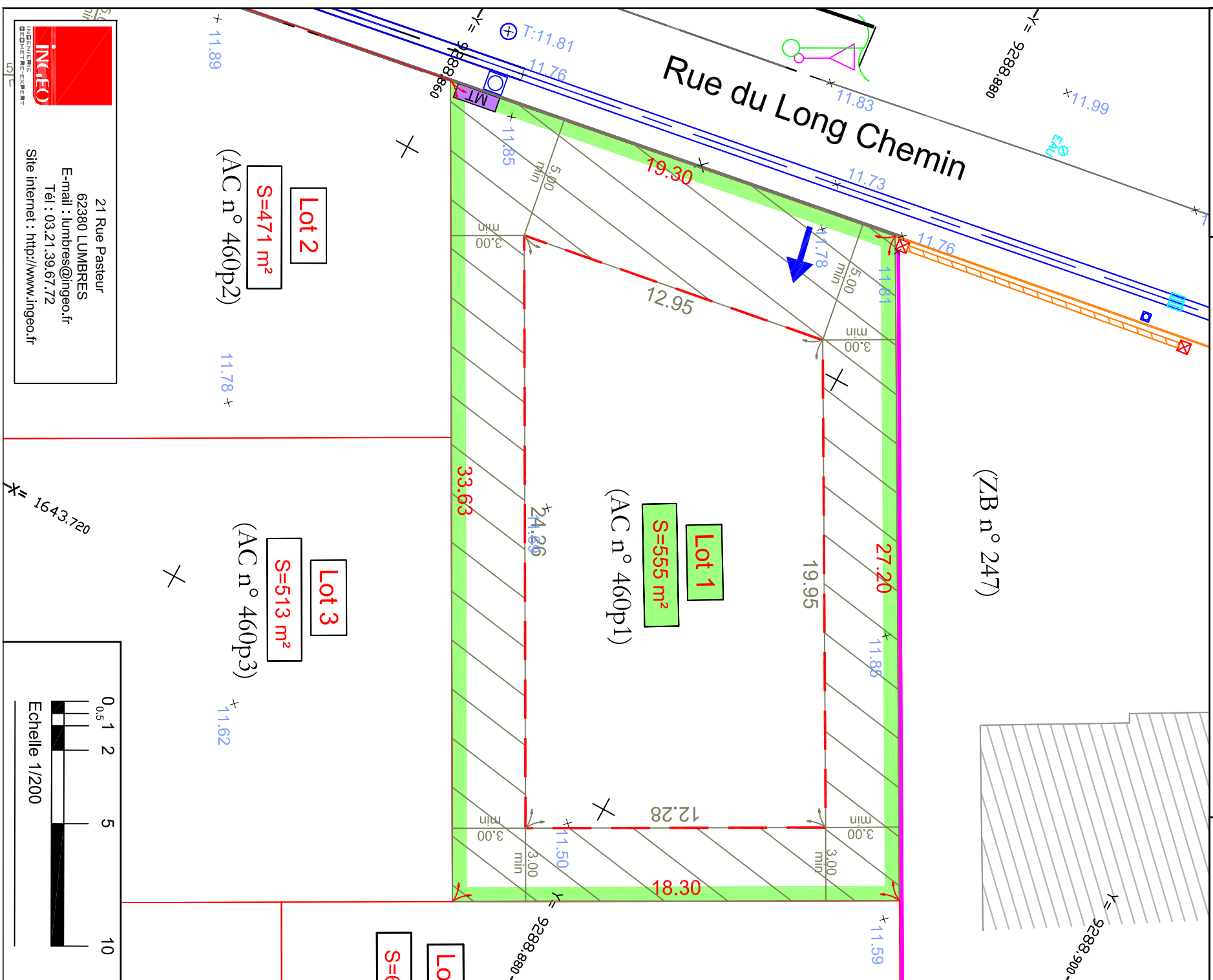

Révision le : 02/02/2023

Agence de LUMBRES
Commune de SERQUES
11/09/2024 (D° 39556)

LEGENDE DES LOTS

- Zone non constructible
- Zone pour construction principale
- Cote de limite
- Cote de distance pour zones constructibles
- Accès aux lots à titre indicatif
- Regard Eaux Pluviales (à titre indicatif)
- Regard Eaux Usées (à titre indicatif)
- Coffret technique (à titre indicatif)
- Point de niveau

Suivant plan de composition PA4 de VALE Aménagement



21 Rue Pasteur
62380 LUMBRES
E-mail : lumbres@ingeo.fr
Tél : 03.21.39.67.72
Site internet : <http://www.ingeo.fr>



Echelle 1/200